

Stad Maaseik 1ste Afdeling
"Het Kruisveld"

Scale A
nr. 1451/G, nr. 1441/B, nr. 1445/M, nr. 1443/C

OPMETINGSPLAN


















In aanvulling van ons vastleggingsplan nr. 578, opgesteld d.d. 07/09/2007 en aangepast op d.d. 03/10/2008.









Commissie van bevoegden

Alte de Craenen

Vereniging van eigenaars en gebruikers van de gemeenschappelijke gebouwen en terreinen
Vereniging van eigenaars en gebruikers van de gemeenschappelijke gebouwen en terreinen
Lid: Gemeenteraad van Maaseik
Aangesteld op 03/10/2008 en aangepast op 03/10/2008

Legende

-  Maximale bouwoppervlak
-  nieuwe woning
-  Maximale zoning
-  nieuwe garageberging
-  Maximale zoning
-  parksektor
-  Bestaande woningen
-  Perceel
-  Aan planten te verkopen gronden
-  Gras behorend te openbaar domein
-  Beplanting
-  Vervast: betondekstenen 22x11x8cm, uitgewassen siltlaag
-  uitgewassen siltlaag halfsteensverband, kleur: grijs
-  Betonsteenen 22x11x8cm, uitgewassen siltlaag
-  halfsteensverband, kleur: basalt
-  Rijweg: asfaltverharding
-  Bufferbassin

-  Te planten boom
-  Bestaande boom
-  Te planten leibomen
-  Te planten haag
-  Ter plaatsen vervaardigde betonnen kantstroken, type IIA1
-  Geordificeerde betonnen trottoirbanden, type ID 2, grijs
-  Boomrooster
-  Bouwrijpe zone



Provincie : LIMBURG
Arrondissement: MAASEIK
Stad: MAASEIK

voor akkoord namens Stad Maaseik
R. Corstjens
Secretaris

J. Creemers
Burgemeester

voor akkoord namens M.G.V. België bvba
Dhr. Renszo Goessens
Directeur

voor opstelling de ontwerper
BURU LANDSCHAPSPLANNING
STEDBOUW EN TECHNIEK N.V.
A. Moens
Bestuurder

Gedeen te giengevef te worden bij het besluit van het College van Burgemeester en Schepenen van de Gemeenteraad van Maaseik d.d. 14/10/2008.
Bouwaanvraag van de voornoemde partij tot wijziging van het vastleggingsplan van de gemeenteraad van Maaseik, d.d. 07/09/2007 en aangepast op d.d. 03/10/2008.
Het is besloten om de voornoemde aanvraag te goedgekeurd te worden met dien verstande dat de aanvraag wordt behandeld met een termijn van 12 maanden na de datum van ondertekening van dit vastleggingsplan.

Lo. Secretaris, J. Corstjens
Dr. Secretaris, J. Creemers
A. Moens

opdrachtgever: M.G.V. België bvba
Woonuitbreidingsgebied Dr. Pergenslaan

Ligging: 07
3650 Etem - Dilsen-Steene

2

Dyname getekend
Plan. get. PS
gewijzigd
gewijzigd
gewijzigd
In 6 sieden/boed 2

Totaalplan

1/500

Buro Landschapsplanning
Stedebouw en Techniek N.V.
P.P. Rubenstraat 10 - bus 2
3650 Maaseik
Tel.: 089 563767
Fax: 089 563653

Project: 14001
Format: A2-1
Beleend: 14001 SZZ
Tekening: nr-P-291